












SUELO RÚSTICO: NO URBANIZABLE Y NÚCLEOS RURALES

CATEGORÍAS DE ZONIFICACIÓN

	NV	NO URBANIZABLE PROTECCIÓN VÍAS E INFRAESTRUCTURAS
	NF	NO URBANIZABLE DE CAUCE FLUVIAL
	NP	NO URBANIZABLE PROTECCIÓN ESPECIAL /
	NI1	NO URBANIZABLE DE INTERÉS TIPO 1
	NI2	NO URBANIZABLE DE INTERÉS TIPO 2
	NIU	NO URBANIZABLE DE INTERÉS USOS COMPATIBLES
	ND	NÚCLEO RURAL DISPERSO
	NA	NÚCLEO RURAL AGRUPADO
	NR	NÚCLEO RURAL TRADICIONAL
	NIE	NO URBANIZABLE DE INTERÉS DE EQUIPAMIENTOS
	NPN	NO URBANIZABLE PROTECCIÓN ESPECIAL MONTE NARANCO

Ayuntamiento Pleno

- 6 FEB. 2006

APROBADO
EL SECRETARIO

9

SISTEMA VIARIO

	VIARIO
	ZONA VERDE ASOCIADA A VIARIO

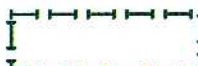




RELIEVE

.....	CURVAS DE NIVEL CADA 5 METROS
-----	CURVAS DE NIVEL CADA 25 METROS


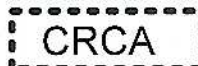

SISTEMA FERROVIARIO

	RENFE, FEVE
--	-------------

CATALOGO DE PATRIMONIO

M 823	ELEMENTOS CATALOGADOS: NIVEL Y Nº IDENTIFICACIÓN (EXCLUIDOS LOS DEL CENTRO DE OVIEDO, TRUBIA Y OLLONIEGO)
	ENTORNO DE MONUMENTOS
	ÁREAS ARQUEOLÓGICAS CATALOGADAS
	CAMINO DE SANTIAGO RUTA INTERIOR EN S. URBANO Y URBANIZABLE
	CAMINO DE SANTIAGO RUTA INTERIOR EN S. RUSTICO. (EN SUELO URBANO DELIMITA ZONA DE UBICACIÓN DE PARCELAS COLINDANTES)
	CAMINO DE SANTIAGO RUTA DE LA COSTA

CANTERAS (SEGÚN CATEGORÍA DEL PLAN ESPECIAL DE CANTERAS)

	CANTERAS DE INDUSTRIAS EXTRACTIVAS
	CANTERAS DE RECUPERACIÓN
	CANTERAS DE INDUSTRIAS EXTRACTIVAS