



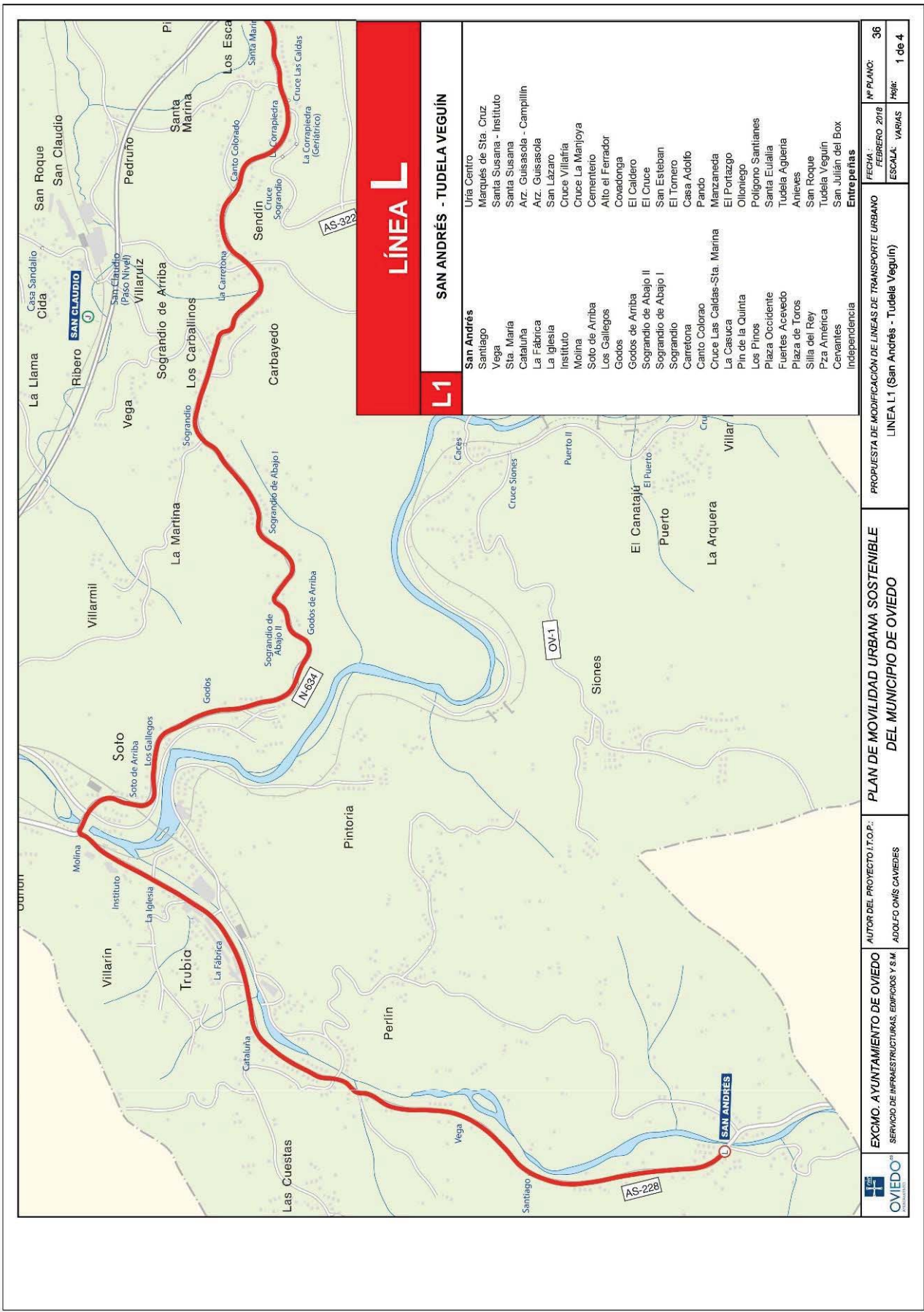
OVIADO^{.es}
SERVICIOS BÁSICOS
TRANSPORTE Y MOVILIDAD

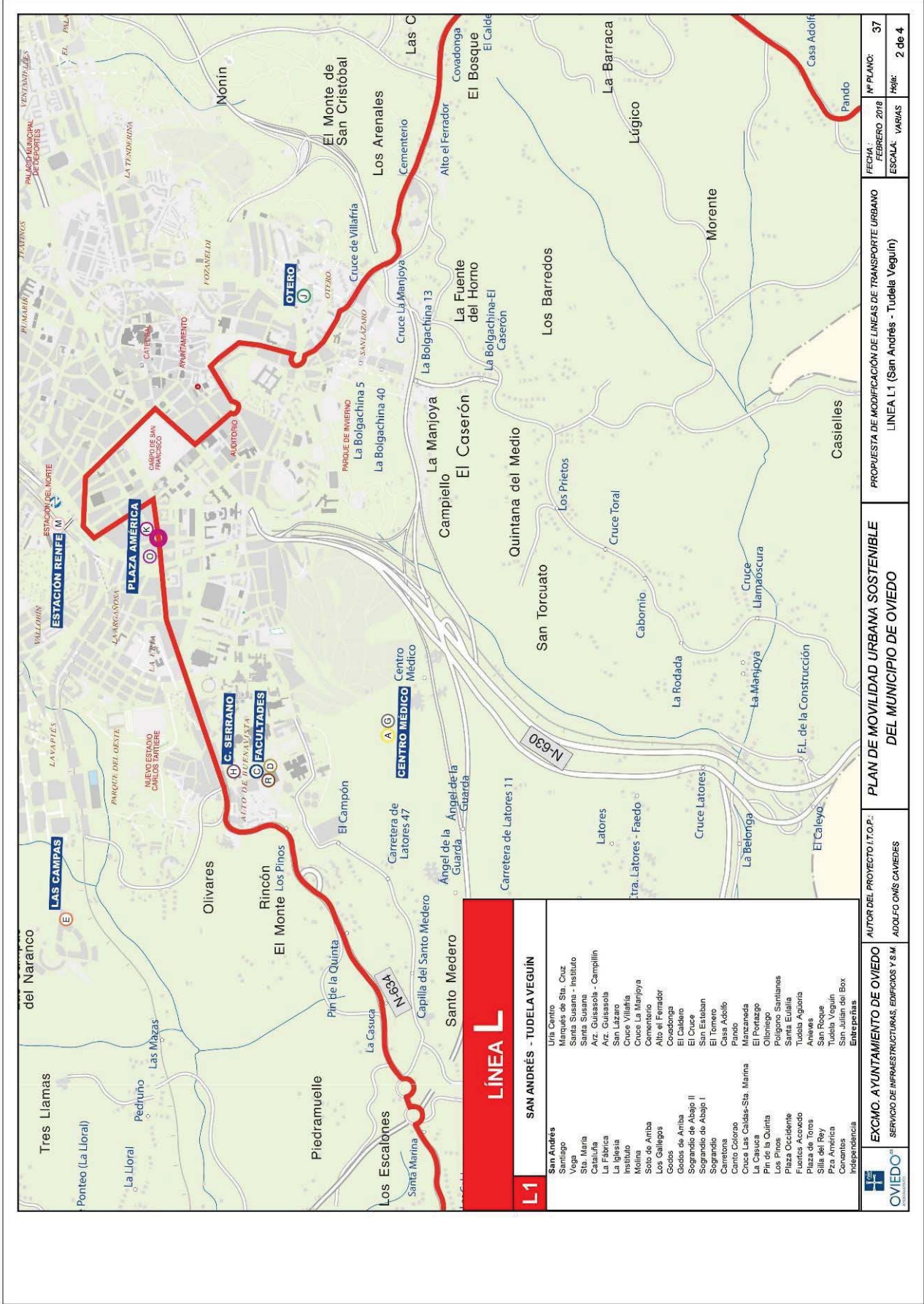
Mejoras en el Transporte Urbano Colectivo de Viajeros

LÍNEA "L" SAN ANDRÉS -TUDELA VEGUÍN

MODIFICACIONES

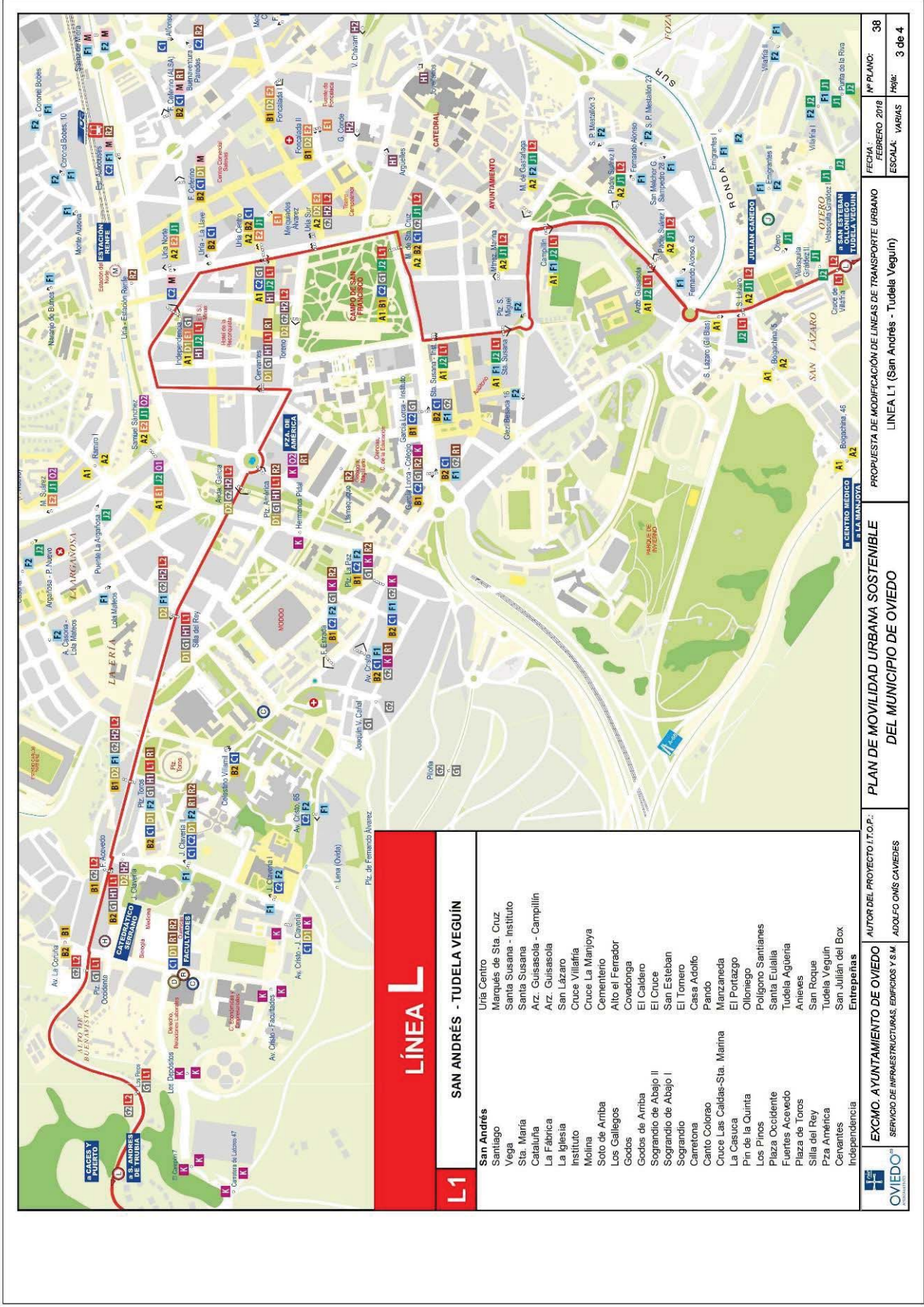
- Nueva parada (San Roque) ubicada próxima al paso inferior peatonal de la AS-116, que da acceso al barrio de San Roque.
- Cambio de denominación de las siguientes paradas:
 - Sta. Olaya pasa a denominarse como Santa Eulalia.
 - T. Veguín Renfe pasa a denominarse como Tudela Veguín.
- La situación de la nueva parada así como los nuevos nombres se detallan en los planos que se acompañan a continuación.





L1	
LÍNEA L	
SAN ANDRÉS - TUDELA VEGUÍN	
<p>San Andrés</p> <ul style="list-style-type: none"> Santiago Vega Sta. María Cataluña La Alfranca La Iglesia Instituto Molina Soto de Aniba Los Galligos Godos Godos de Aniba Sogrande de Abajo II Sogrande de Abajo I Sogrande Carretera Campo Colorado Cruce Las Calles-Sta. Marina Mancañeda Perandegre Olivero Poligono Santianos Santa Eulalia Tudela Aguilera Anievas San Roque Tudela Veguín San Julian del Box Conventos Independencia 	<p>Uria Centro</p> <ul style="list-style-type: none"> Marqués de Sta. Cruz Santa Susana - Instituto Santa Susana Arz. Golaesola - Campillín Arz. Golaesola San Salvador Cruce Villafra Cruce La Manjoya Comentario Alto el Ferrador Covadonga El Caldero El Cruce San Esteban El Tomero Casa Adolfo Pando Mancañeda Perandegre Olivero Poligono Santianos Santa Eulalia Tudela Aguilera Anievas San Roque Tudela Veguín San Julian del Box Conventos Independencia

	<p>EXCMO. AYUNTAMIENTO DE OVIEDO SERVICIO DE INFRAESTRUCTURAS, EDIFICIOS Y S.M.</p>	<p>AUTOR DEL PROYECTO I.T.O.P.: ADOLFO OÑAS CAVEDES</p>	<p>PLAN DE MOVILIDAD URBANA SOSTENIBLE DEL MUNICIPIO DE OVIEDO</p>
<p>PROPIEDAD DE MODIFICACIÓN DE LINEAS DE TRANSPORTE URBANO</p> <p style="text-align: center;">LINEA L1 (San Andrés - Tudela Veguín)</p>		<p>FECHA: FEBRERO 2018 ESCALA: VARIAS</p>	<p>Nº PLANO: 37 Hoje: 2 de 4</p>



L1
LÍNEA L
SAN ANDRÉS - TUDELA VEGUÍN

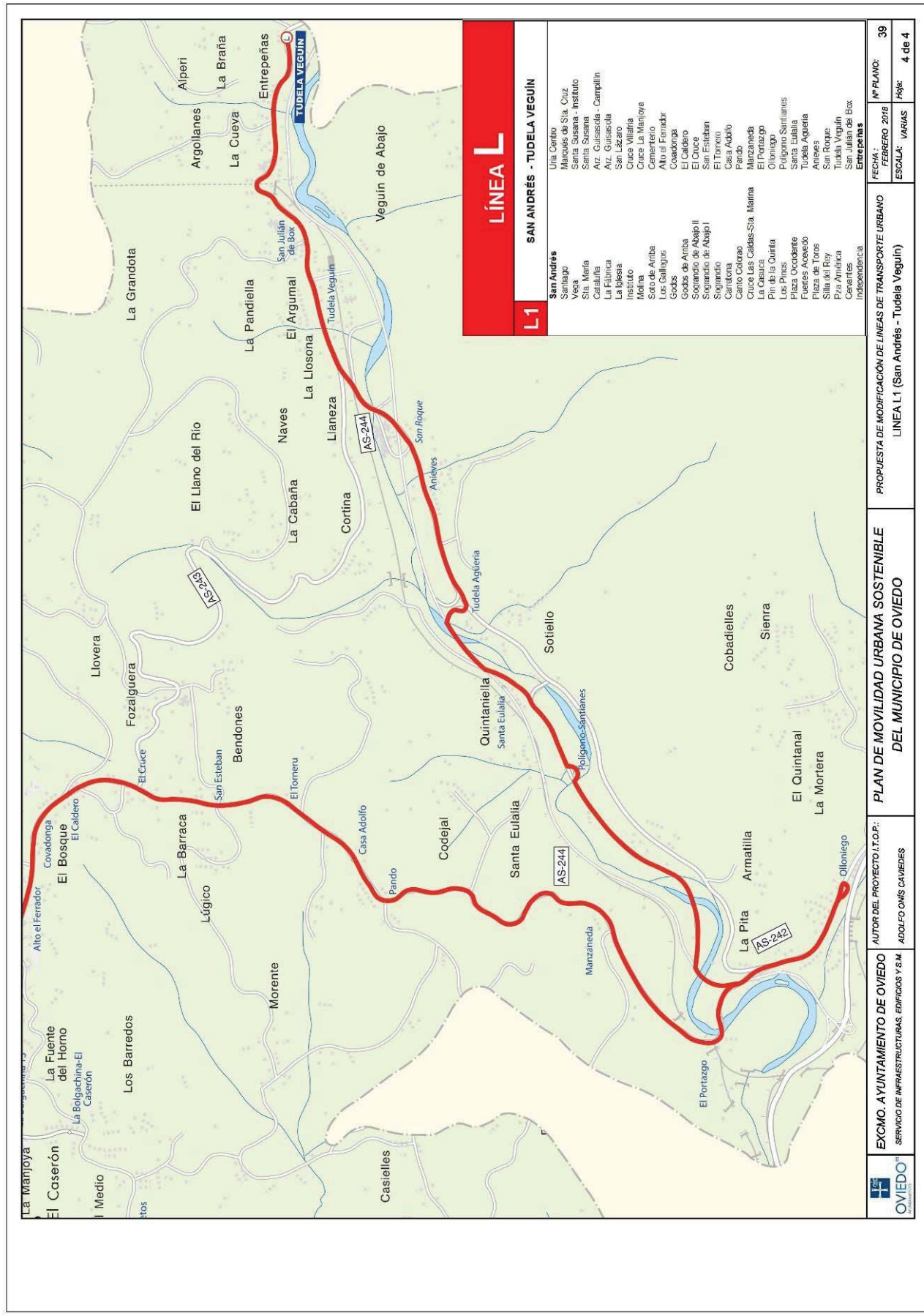
- | | |
|------------------------------|----------------------------|
| San Andrés | Uria Centro |
| Santiago | Marqués de Sta. Cruz |
| Vega | Santa Susana - Instituto |
| Sta. María | Santa Susana |
| Cataluña | Arz. Guisasaola - Campiñín |
| La Fabrica | San Lázaro |
| La Iglesia | Cruce Villafra |
| Instituto | Cruce La Manjoya |
| Molina | Cementerio |
| Soto de Arriba | Alto el Ferrador |
| Los Gallegos | Coadonaga |
| Godos de Arriba | El Caldero |
| Sograndio de Abajo II | El Cruce |
| Sograndio de Abajo I | San Esteban |
| Sograndio | El Tomero |
| Carretona | Casa Adolfo |
| Canto Colorao | Pando |
| Cruce Las Caldas-Sta. Marina | Manzaneda |
| La Cistueca | El Portazgo |
| Pin de la Quinta | Ollonego |
| Los Pinos | Poligono Santianes |
| Plaza Occidente | Santa Eulalia |
| Fuertes Acevedo | Tudela Agüerna |
| Plaza de Toros | Anievas |
| Silla del Rey | San Roque |
| Pza América | Tudela Veguín |
| Cervantes | San Julián del Box |
| Independencia | Entrapetas |

EXCMO. AYUNTAMIENTO DE OVIEDO
SERVICIO DE INFRAESTRUCTURAS, EDIFICIOS Y S.M.

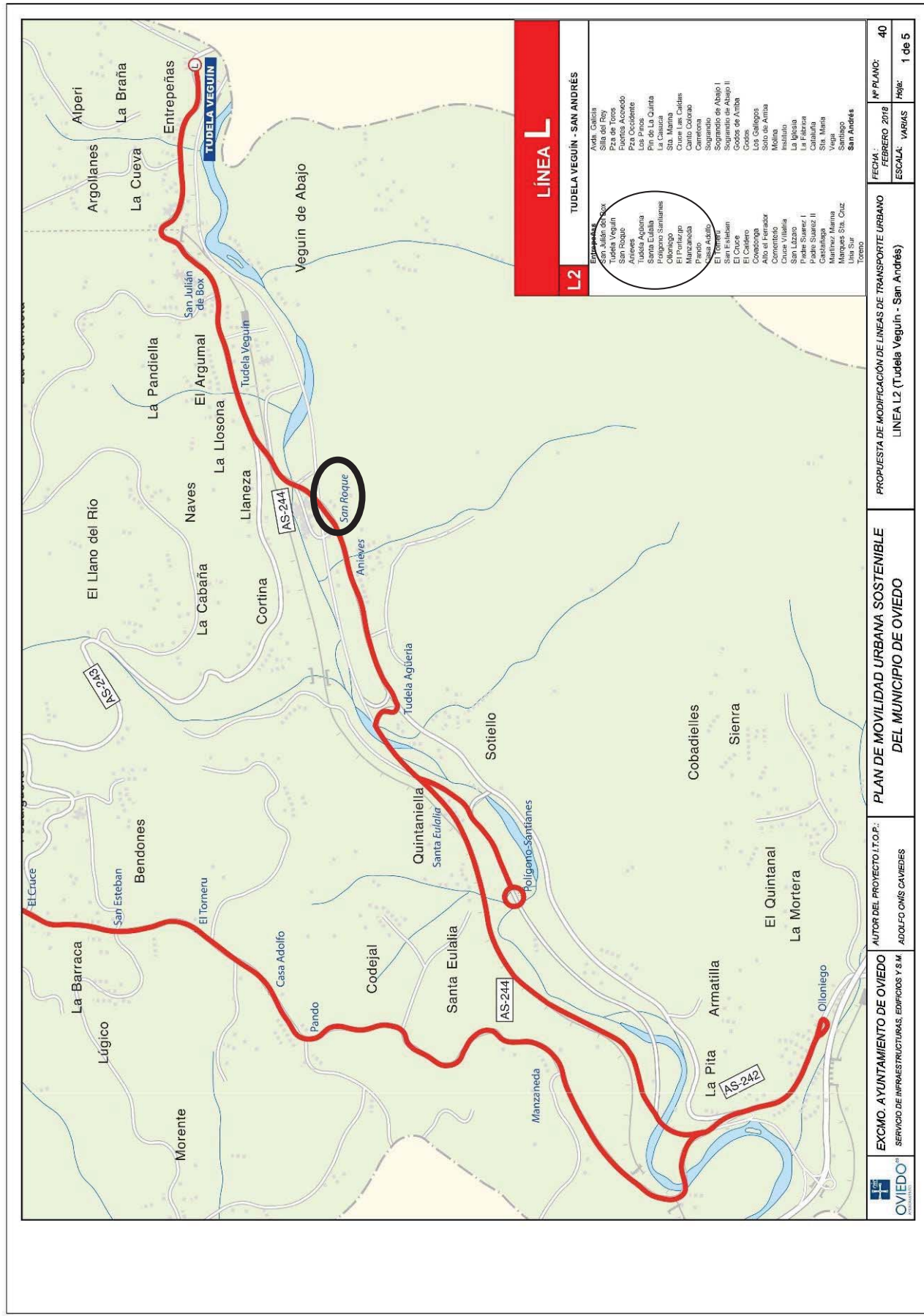
PLAN DE MOVILIDAD URBANA SOSTENIBLE
DEL MUNICIPIO DE OVIEDO

PROPUESTA DE MODIFICACIÓN DE LÍNEAS DE TRANSPORTE URBANO
LÍNEA L1 (San Andrés - Tudela Veguín)

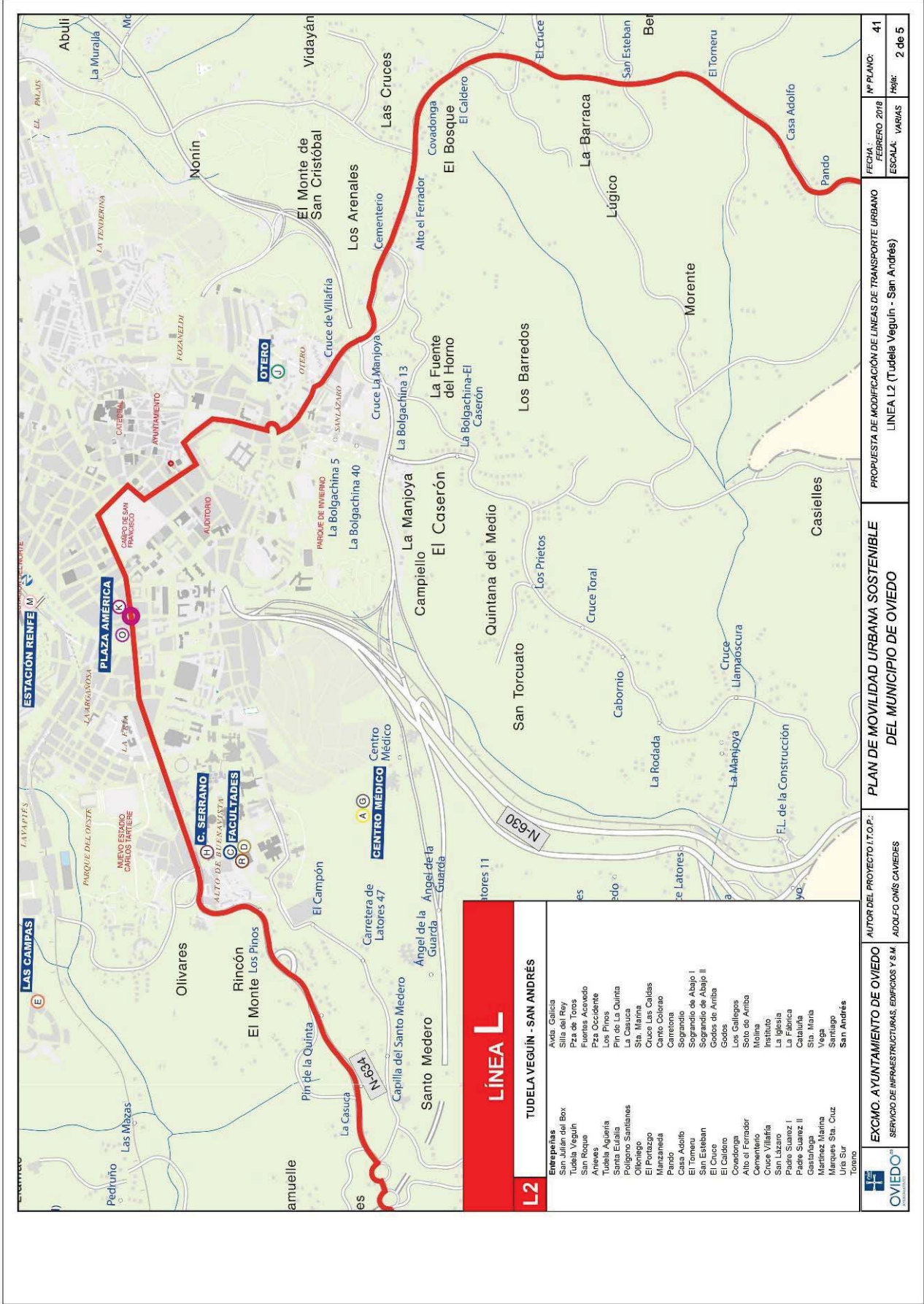
FECHA: FEBRERO 2018
Nº PLANO: 38
ESCALA: VARIAS
Hojas: 3 de 4



	EXCMO. AYUNTAMIENTO DE OVIEDO SERVICIO DE INFRAESTRUCTURAS, EDIFICIOS Y S.M. ADOLFO OÑAS CAVEDES	AUTOR DEL PROYECTO I.T.O.P.: ADOLFO OÑAS CAVEDES	PLAN DE MOVILIDAD URBANA SOSTENIBLE DEL MUNICIPIO DE OVIEDO	PROPUESTA DE MODIFICACIÓN DE LÍNEAS DE TRANSPORTE URBANO LÍNEA L1 (San Andrés - Tudela Veguín)	FECHA: FEBRERO 2018 ESCALA: VARIAS Nº PLANO: 39 Hoja: 4 de 4
--	---	---	---	---	---



<p>EXCMO. AYUNTAMIENTO DE OVIEDO SERVICIO DE INFRAESTRUCTURAS, EDIFICIOS Y S.M.</p>	<p>AUTOR DEL PROYECTO I.T.O.P. ADOLFO OMS CAVEDES</p>	<p>PLAN DE MOVILIDAD URBANA SOSTENIBLE DEL MUNICIPIO DE OVIEDO</p>	<p>PROPUESTA DE MODIFICACIÓN DE LINEAS DE TRANSPORTE URBANO LINEA L2 (Tudela Veguín - San Andrés)</p>	<p>FECHA : FEBRERO 2018 ESCALA: VARIAS</p>	<p>Nº PLANO: 40 Hoja: 1 de 5</p>
---	---	--	---	--	--------------------------------------



L2	LÍNEA L
TUDELA VEGUÍN - SAN ANDRÉS	
<p>Entrepeñas</p> <ul style="list-style-type: none"> San Julián del Box Tudela Veguín San Roque Anieles Tudela Agüeira San Juan Polígono Santianes Ollongo El Portazgo Manzaneda Pando Casa Adolfo El Torneru San Esteban El Cruce El Caldero Covadonga Alto el Ferrador Cementerio San Esteban San Esteban San Esteban El Torneru Uria Sur Torero 	<ul style="list-style-type: none"> Alda Galicia Silla del Rey Pza de Toros Fuertes Acevedo Pza Occidente Los Pinos Quinta La Casuca Sta. Marina Cruce Las Caldas Canto Colorao Carretera Sograndio Sograndio de Abajo I Sograndio de Abajo II Gedde de Arriba Geddes Los Gallegos Soto de Ambo Iturria San Esteban La Iglesia La Fabrica Cataluña Sta. Maria Vega Martinez Marina Marques Sta. Cruz San Andrés

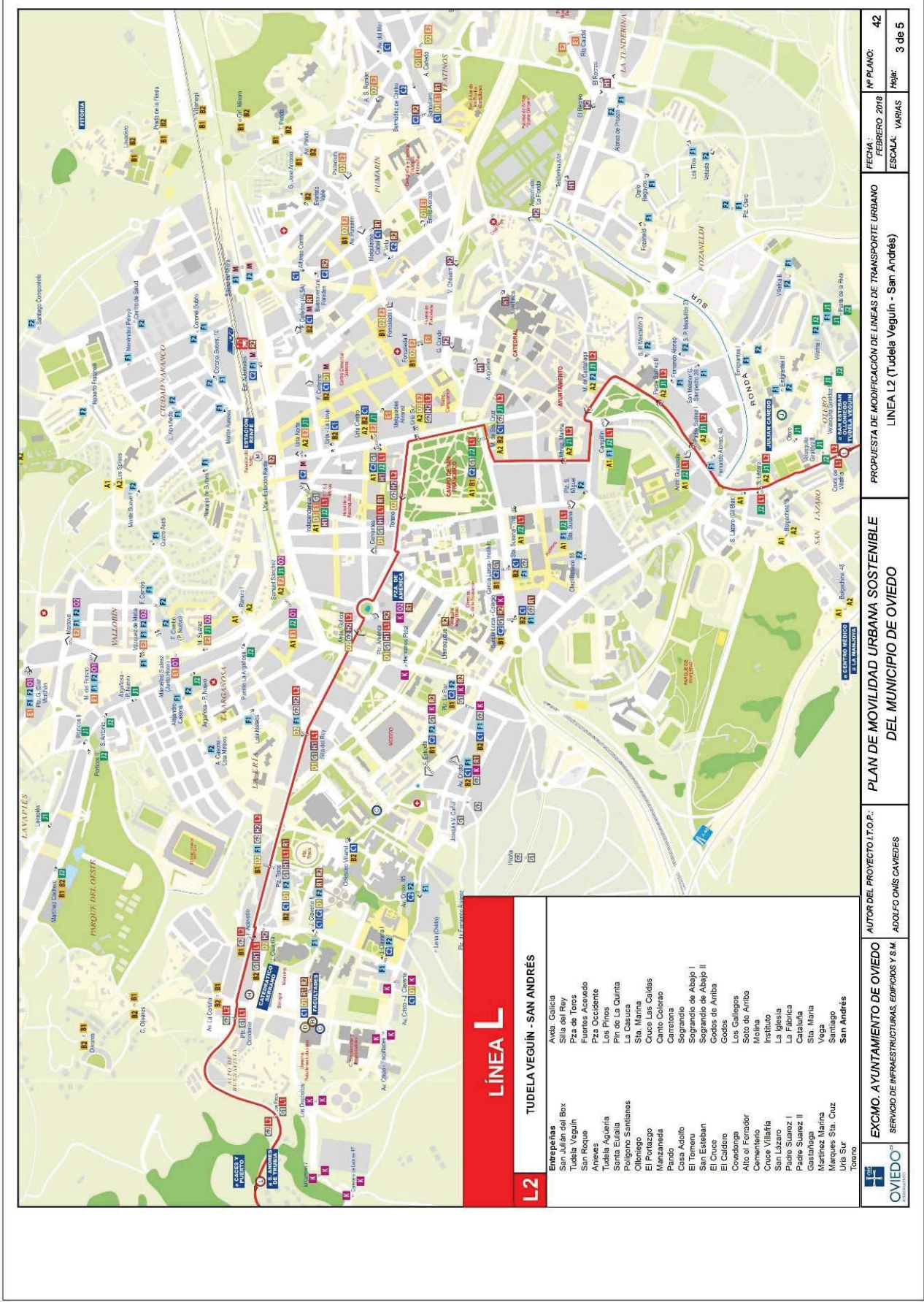
EXCMO. AYUNTAMIENTO DE OVIEDO
SERVICIO DE INFRAESTRUCTURAS, EDIFICIOS Y S.M.

AUTOR DEL PROYECTO I.T.O.P.:
ADOLFO OÑAS CAVEDES

PLAN DE MOVILIDAD URBANA SOSTENIBLE DEL MUNICIPIO DE OVIEDO

PROPUESTA DE MODIFICACIÓN DE LINEAS DE TRANSPORTE URBANO
LINEA L2 (Tudela Veguín - San Andrés)

Nº PLANO: 41
FECHA: FEBRERO 2018
ESCALA: VARIAS
Hoj: 2 de 5



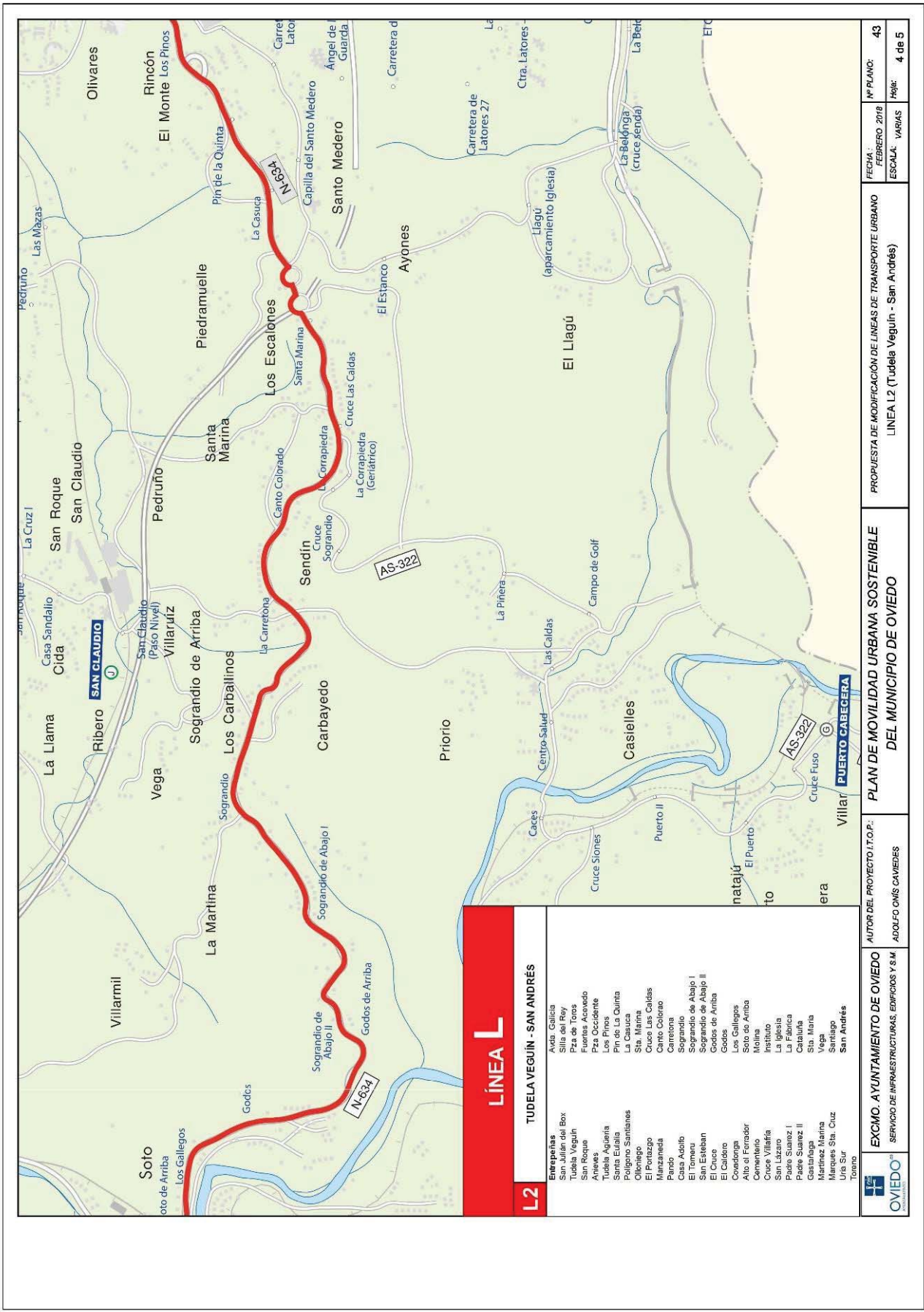
EXCMO. AYUNTAMIENTO DE OVIEDO
SERVICIO DE INFRAESTRUCTURAS, EDIFICIOS Y S.M.

AUTOR DEL PROYECTO I.T.O.P.:
ADOLFO ONIS CAJEDAS

PLAN DE MOVILIDAD URBANA SOSTENIBLE
DEL MUNICIPIO DE OVIEDO

PROPUESTA DE MODIFICACIÓN DE LÍNEAS DE TRANSPORTE URBANO
LÍNEA L2 (Tudela Veguín - San Andrés)

Nº PLANO: 42
FECHA: FEBRERO 2018
ESCALA: VARIAS
Hoja: 3 de 5



L2	LÍNEA L
TUDELA VEGUÍN - SAN ANDRÉS	
<p>Empresas</p> <ul style="list-style-type: none"> San Julián del Box Tudela Veguín San Roque Anievas Sudina Aguirre Polígono Santibáñez Olliego Manzaneda Pando Casa Adolfo El Tomeru San Esteban El Cruce El Caudero Covadonga Alto al Forador Cementario San Esteban San Esteban I Pedre Suarez II Gastahaga Martinez Marina Marques Sta. Cruz Uria Sur Toreno 	<ul style="list-style-type: none"> Avida Galicia Silla del Rey Pza de Toros Fuentes Acovedo Pza Occidente Los Pinos Pinos de la Quinta La Casuca Sta. Marina Cruce Las Caldas Canto Colorado Carretera Sograndio Sograndio de Abajo I Sograndio de Abajo II Godos de Arriba Godos Los Gallegos Soto de Arriba Ruñina San Esteban La Iglesia La Fabrica Cataluña Sta. Maria Vega Santiago San Andrés

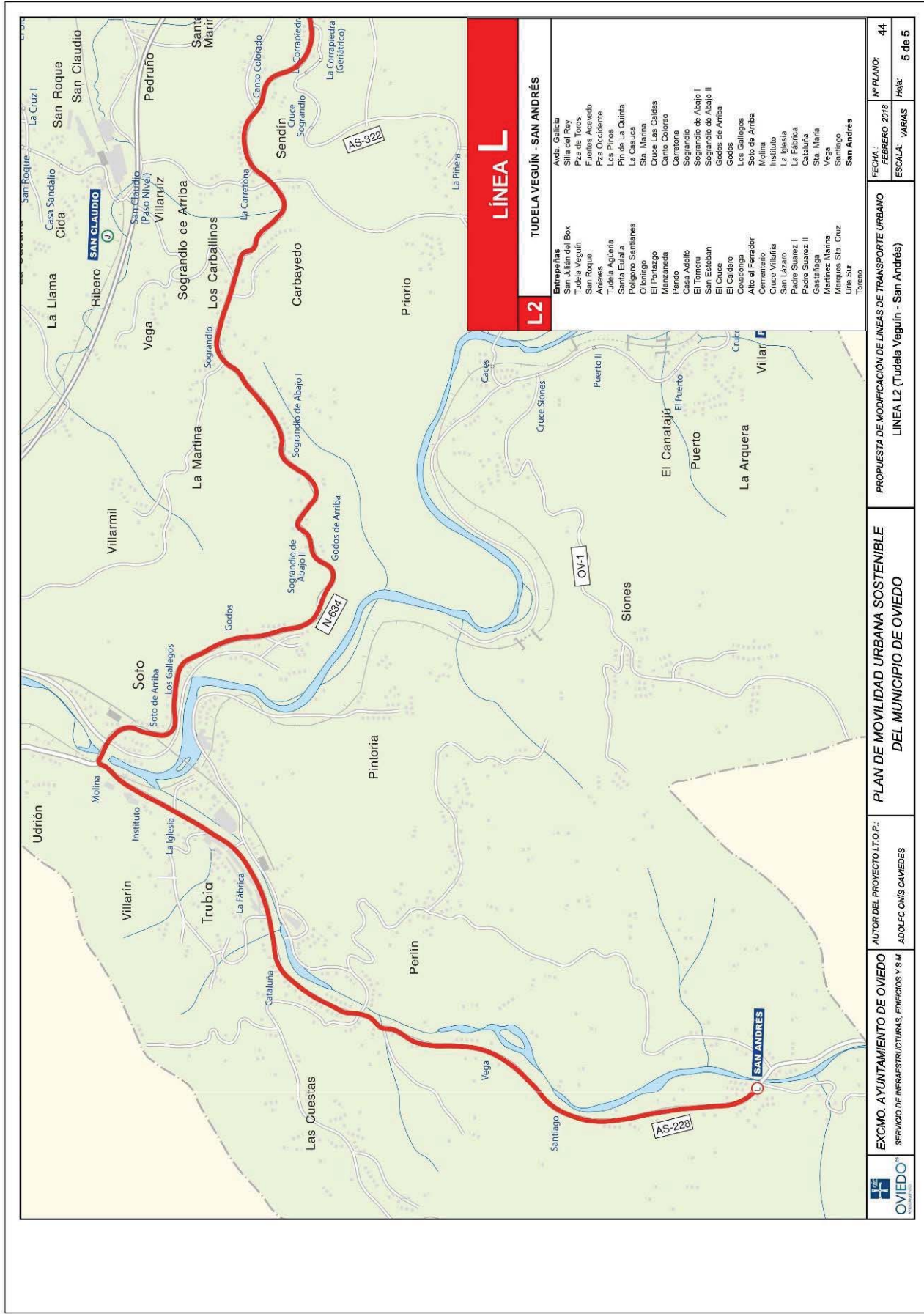
EXCMO. AYUNTAMIENTO DE OVIEDO
SERVICIO DE INFRAESTRUCTURAS, EDIFICIOS Y S.M.

AUTOR DEL PROYECTO I.T.O.P.
ADOLFO OMS CAVIEDES

PLAN DE MOVILIDAD URBANA SOSTENIBLE
DEL MUNICIPIO DE OVIEDO

PROPUESTA DE MODIFICACIÓN DE LÍNEAS DE TRANSPORTE URBANO
LÍNEA L2 (Tudela Veguín - San Andrés)

Nº PLANO: 43
FECHA: FEBRERO 2018
ESCALA: VARIAS
Hoje: 4 de 5



L2		TUDELA VEGUÍN - SAN ANDRÉS	
Empresas	Avda. Galicia	Nº PLANO:	44
San Julián del Box	Silla del Rey	FECHA:	FEBRERO 2018
Tudela Veguín	Pza de Toros	ESCALA:	VARIAS
San Roque	Puerta Acevedo	Hoje:	5 de 5
Anexos	Pza Occidente		
Tudela Pajuela	C/ Pinos		
Carretera de Sionos	La Casca		
Polígono Sunitanes	Sta. Marina		
Oliniego	Cruce Las Caidas		
El Pontazgo	Carro Colorao		
Manzaneda	Carretona		
Parado	Sograndio		
Casa Adolfo	Sograndio de Abajo I		
El Tomeru	Sograndio de Abajo II		
San Esteban	Godos de Arriba		
El Cruce	Godos		
El Calbero	Los Gallegos		
Castiella	Solo de Arriba		
Alto el Ferrador	Molina		
Comentario	Los Gallegos		
San Esteban	La Fábrega		
Padre Suarez I	Cataluña		
Padre Suarez II	Sta. María		
Gastahaga	Vega		
Marquez Marina	Santiago		
Marques Sta. Cruz	Uria Sur		
Uria Sur	San Andrés		
Torero			

PROPUESTA DE MODIFICACIÓN DE LINEAS DE TRANSPORTE URBANO
 LINEA L2 (Tudela Veguín - San Andrés)

PLAN DE MOVILIDAD URBANA SOSTENIBLE
 DEL MUNICIPIO DE OVIEDO

AUTOR DEL PROYECTO I.T.O.P.:
 ADOLFO OÑAS CAVEDES

EXCMO. AYUNTAMIENTO DE OVIEDO
 SERVICIO DE INFRAESTRUCTURAS, EDIFICIOS Y S.M.

