



OVIADO^{.es}
SERVICIOS BÁSICOS
TRANSPORTE Y MOVILIDAD

Mejoras en el Transporte Urbano Colectivo de Viajeros

LÍNEA "J" OTERO -SAN CLAUDIO

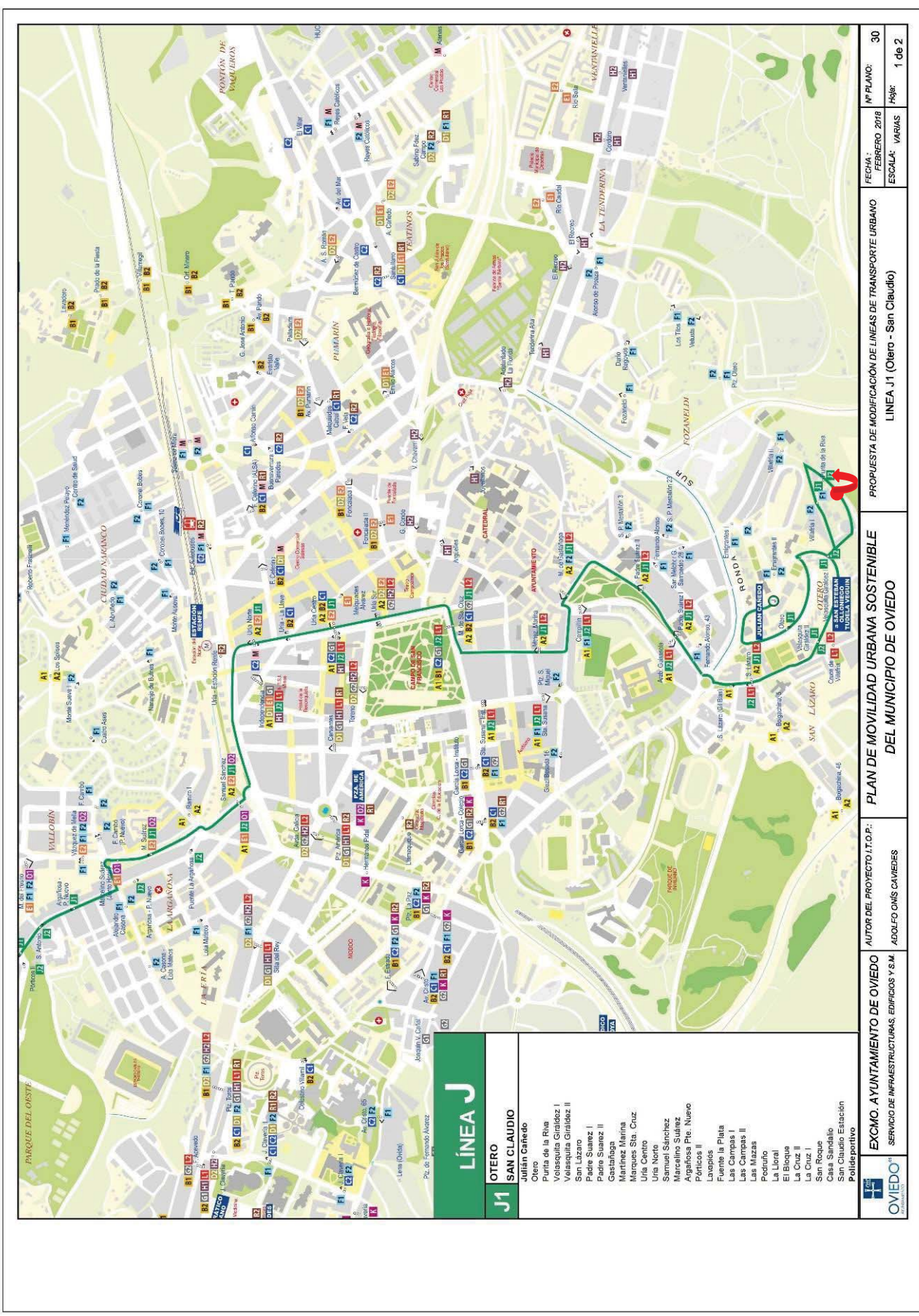


MODIFICACIONES

- Desplazamiento de la parada situada en la calle Purita de la Riva.
- La nueva situación de la nueva parada se detalla en los planos que se acompañan a continuación.



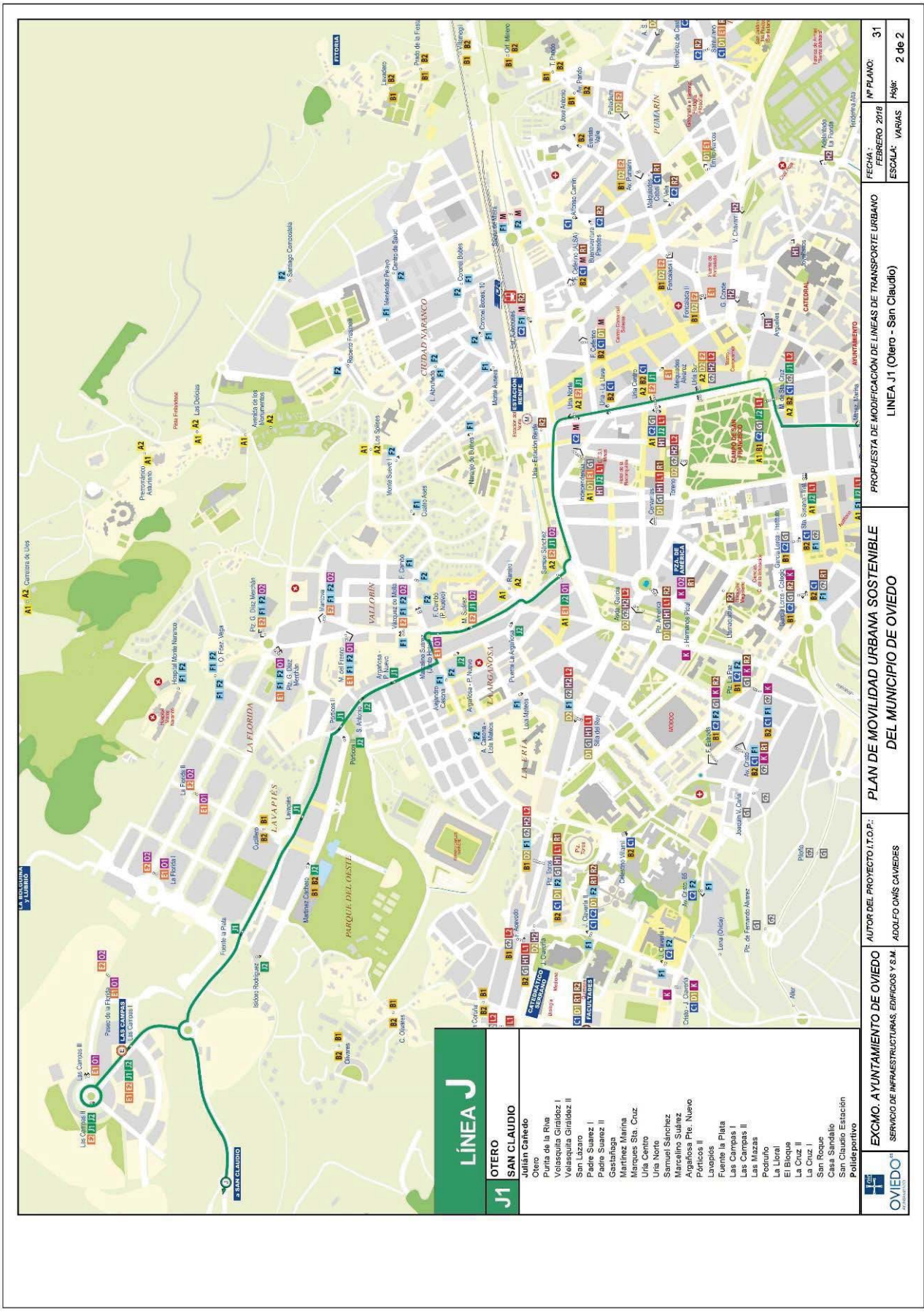
OVIEDO.es
SERVICIOS BÁSICOS
TRANSPORTE Y MOVILIDAD



<p>EXCMO. AYUNTAMIENTO DE OVIEDO SERVICIO DE INFRAESTRUCTURAS, EDIFICIOS Y S.M.</p>	<p>AUTOR DEL PROYECTO I.T.O.P.: ADOLFO OÑAS CAVEDES</p>	<p>PLAN DE MOVILIDAD URBANA SOSTENIBLE DEL MUNICIPIO DE OVIEDO</p>	<p>PROPUESTA DE MODIFICACIÓN DE LINEAS DE TRANSPORTE URBANO LINEA J1 (Otero - San Claudio)</p>
<p>OVIEDO.es</p>	<p>Nº PLANO: 30 FECHA: FEBRERO 2018 ESCALA: VARIAS</p>	<p>Hoje: 1 de 2</p>	<p>OVIEDO.es</p>



OVIEDO.es
SERVICIOS BÁSICOS
TRANSPORTE Y MOVILIDAD

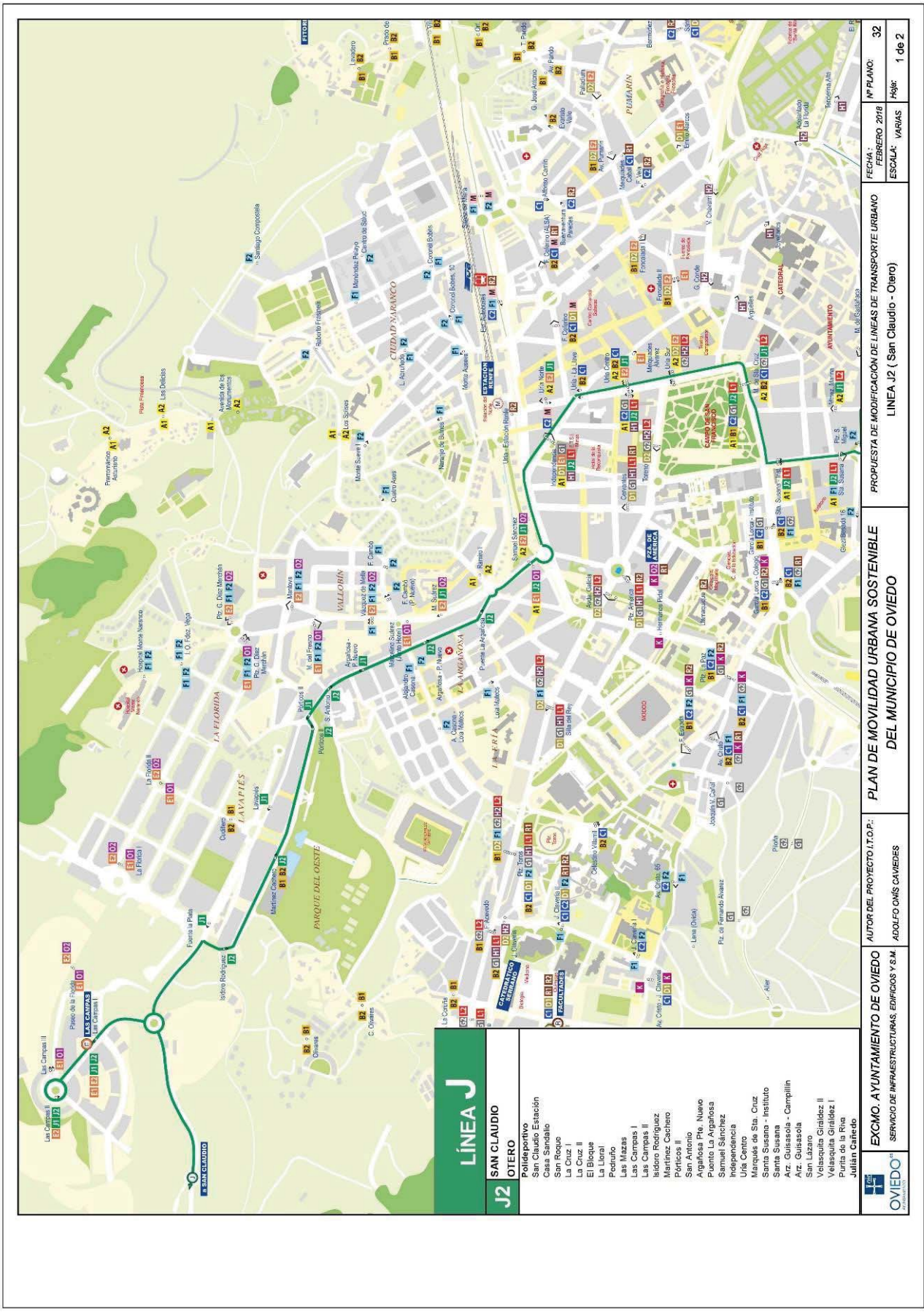


LÍNEA J1	
OTERO	SAN CLAUDIO
Julian Grieco	
Puerto de la Riba	
Velasquita Giraldez I	
Velasquita Giraldez II	
San Lázaro	
Padre Suarez I	
Padre Suarez II	
Gastafaga	
Martinez Marina	
Marques Sta. Cruz	
Uria Centro	
Uria Norte	
Marcelino Suarez	
Argañosa Pie Nuevo	
Poticos I	
Laxapio	
Fuente la Piqueta	
Las Campas I	
Las Campas II	
Las Marzas	
Podruño	
La Litoral	
El Bloque	
La Cruz II	
La Cruz I	
San Roque	
Casa Sandalio	
San Claudio Estación	
Polideportivo	

EXCMO. AYUNTAMIENTO DE OVIEDO SERVICIO DE INFRAESTRUCTURAS, EDIFICIOS Y S.M.	AUTOR DEL PROYECTO I.T.O.P.: ADOLFO OÑAS CAVEDES	PLAN DE MOVILIDAD URBANA SOSTENIBLE DEL MUNICIPIO DE OVIEDO	PROPUESTA DE MODIFICACIÓN DE LINEAS DE TRANSPORTE URBANO LÍNEA J1 (Otero - San Claudio)	Nº PLANO: 31 FECHA: FEBRERO 2018 ESCALA: VARIAS
--	--	--	--	--



OVIEDO.es
SERVICIOS BÁSICOS
TRANSPORTE Y MOVILIDAD

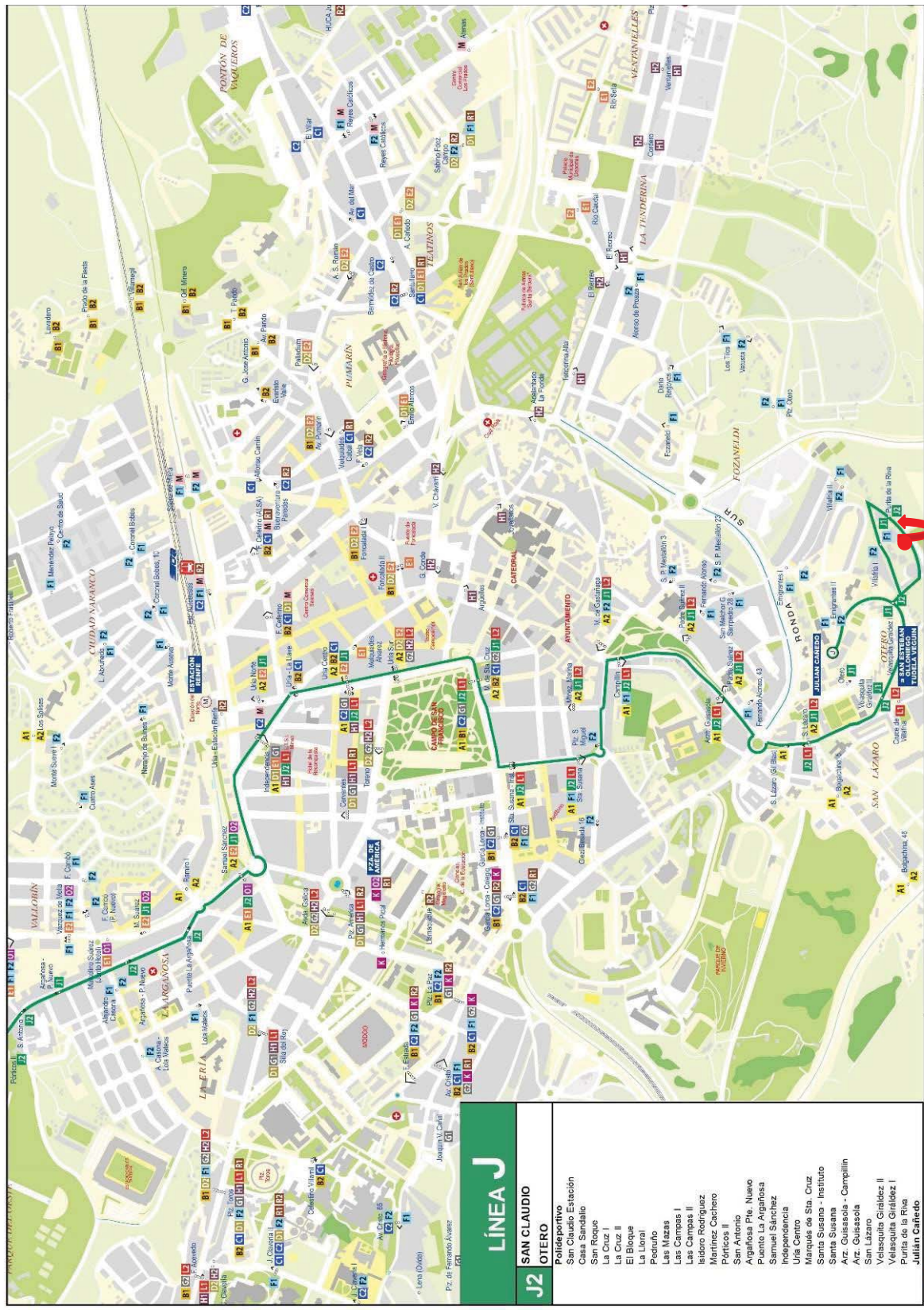


EXCMO. AYUNTAMIENTO DE OVIEDO SERVICIO DE INFRAESTRUCTURAS, EDIFICIOS Y S.M.	AUTOR DEL PROYECTO I.T.O.P.: ADOLFO OÑAS CAVEDES	PLAN DE MOVILIDAD URBANA SOSTENIBLE DEL MUNICIPIO DE OVIEDO	PROPUESTA DE MODIFICACIÓN DE LÍNEAS DE TRANSPORTE URBANO LÍNEA J2 (San Claudio - Otero)	Nº PLANO: 32 FECHA: FEBRERO 2018 ESCALA: VARIAS
---	---	--	--	---



OVIADO.es
SERVICIOS BÁSICOS
TRANSPORTE Y MOVILIDAD

Mejoras en el Transporte Urbano Colectivo de Viajeros



LÍNEA J
J2 SAN CLAUDIO
OTERO

- Paridepantu Estación
- San Claudio
- San Roque
- La Cruz II
- La Cruz I
- La Loral
- Pedroño
- Las Mazas
- Las Campas I
- Las Campas II
- Martínez Rodríguez
- Ponticos II
- San Antonio
- Argalosa Pre. Nuevo
- Puente La Argalosa
- Samuel Sánchez
- Argalosa
- Uña Campa
- Marqués de Sta. Cruz
- Santa Susana - Instituto
- Santa Susana - Campillin
- Arz. Guisasaola
- San Lázaro
- Velasquita Giraldez II
- Velasquita Giraldez I
- Puerta de la Riva
- Julián Cañedo



EXCMO. AYUNTAMIENTO DE OVIEDO
SERVICIO DE INFRAESTRUCTURAS, EDIFICIOS Y S.M.

AUTOR DEL PROYECTO I.T.O.P.:
ADOLFO OMS CAVEDES

PLAN DE MOVILIDAD URBANA SOSTENIBLE
DEL MUNICIPIO DE OVIEDO

PROPUESTA DE MODIFICACIÓN DE LINEAS DE TRANSPORTE URBANO
LÍNEA J2 (San Claudio - Otero)

FECHA: FEBRERO 2018
ESCALA: VARIAS
Nº PLANO: 33
Hoja: 2 de 2